Opgemeten :	Getekend : carto – R11 wil hob opm HOB ; opm WL carth 1 250 ; ont Boom ont JMoret ; ont valaard ont N148 l2	Nagezien :

Nr. van het plan :

Aantal plans :

- Assenplan :
- Grondplan :
- Lengteprofielen :
- Dwarsprofielen :
- Type dwarsprofielen :
- Verscheidene :
- Kunstwerken :

Aangebrachte wijzigingen :

Ind.	Aard :	Datum
01	verlenging afslaandestrook R11–N148 aanleg voetpad in dolomiet noordkant aanpasing kruispunt A Einsteinlaan vergrooting parkeerplaatsen	

Oppervlakte :
4.68 X 0.9 = 4.27 m2

Prijs :

GEWESTWEG R11

KRIJGSBAAN (WIJNEGEM - HOBOKEN(ANTWERPEN))

STAD ANTWERPEN

GRONDPLAN
VAN N148
TOT VALAARDREEF

Schaal1/250

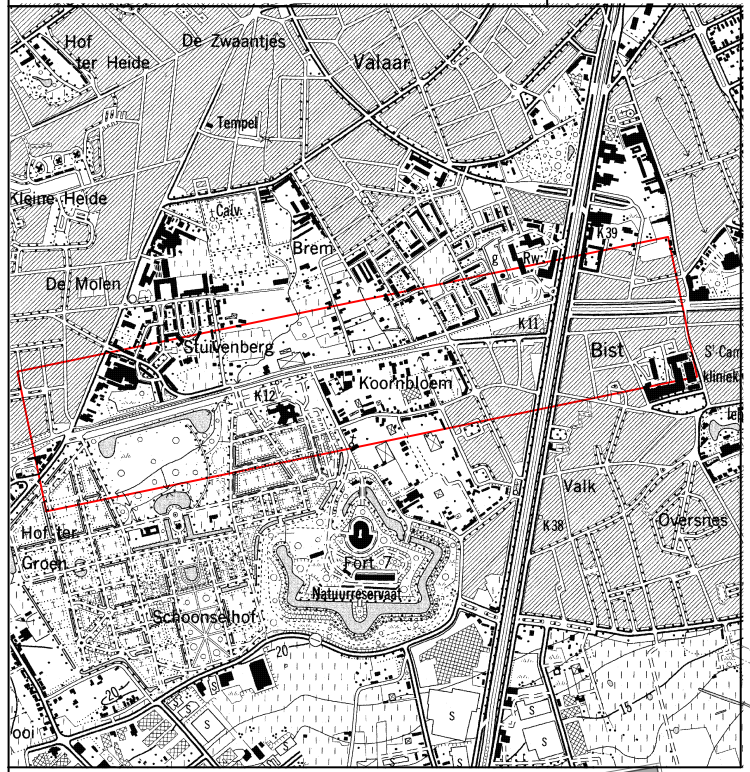
Hof ter Heide
De Zwaantjes
Valaar
Tempel
Kleine Heide
Brem
De Molen
Stuivenberg
R11
Bist
Koornbloem
K12
Valk
K38
Oversnes
Hof ter Groen
Fort 7
Natuurreservaat
Schoonselhof

LIGGINGSPLAN -- SCHAAL 10.000--

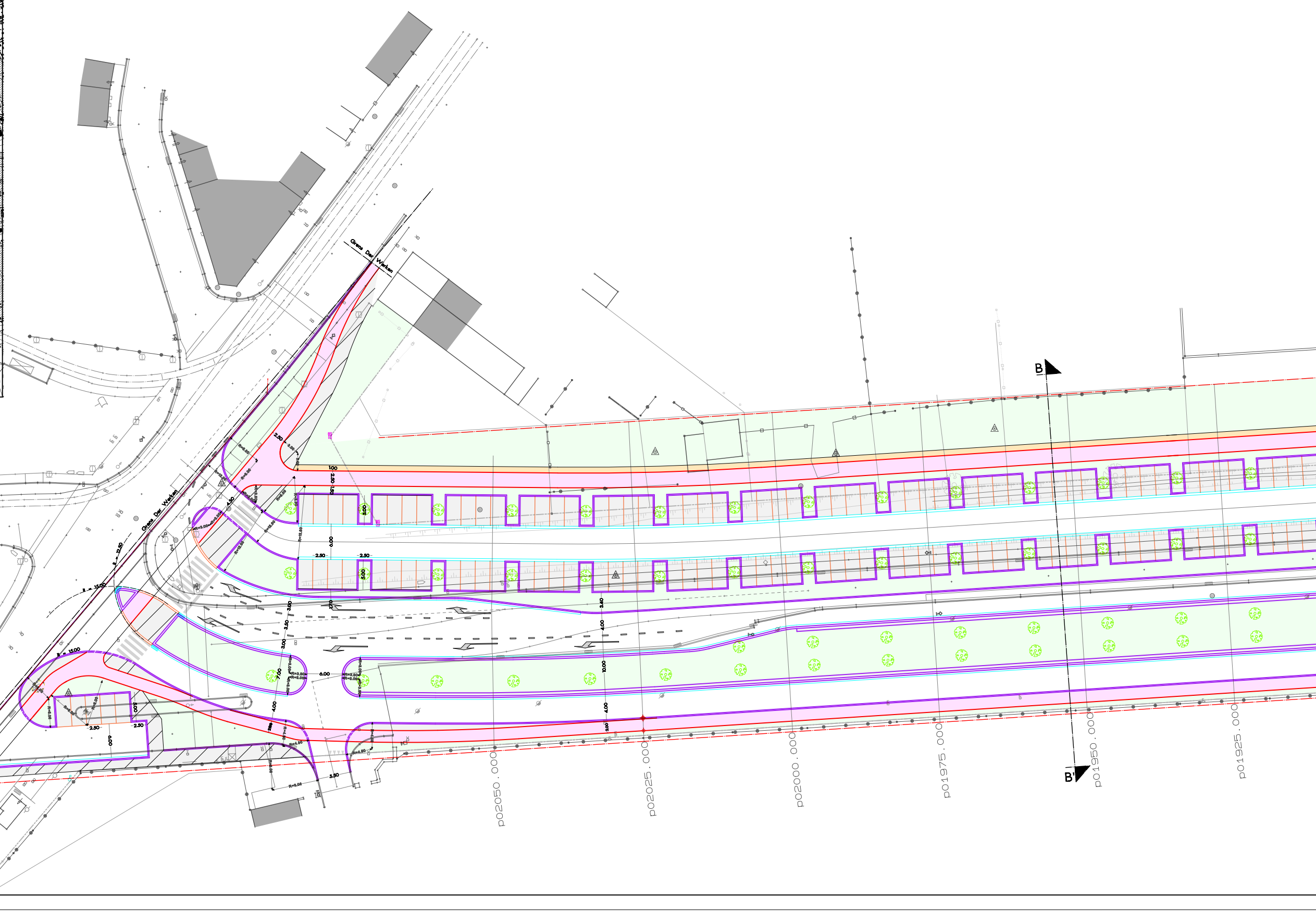
Grens Der Werken
Grens Der Werken
Grens Der Werken
B
B'
p02050.000
p02025.000
p02000.000
p01975.000
p01950.000
p01925.000

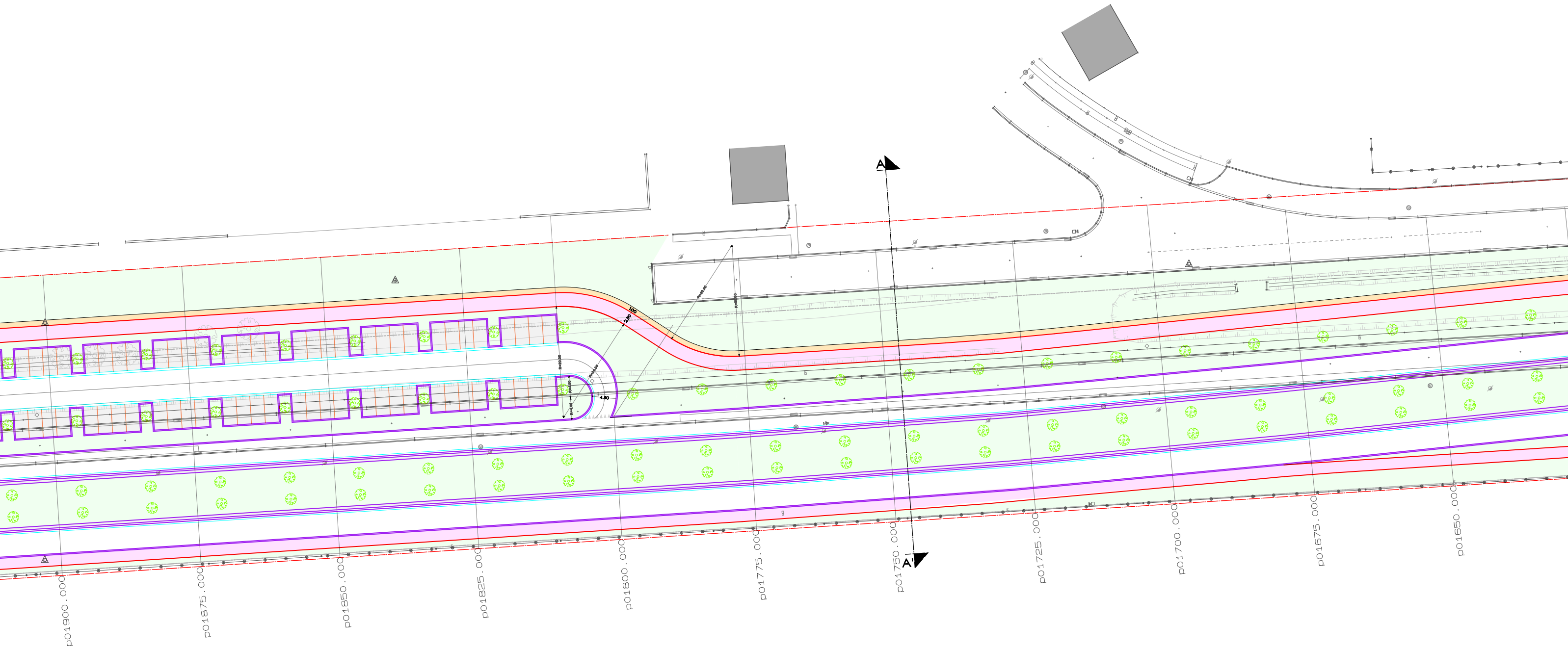
A
A'
1.00
2.50
R=20.00
R=20.00
R=20.00
R=20.00
R=4.00
R=4.00
4.50
p01900.000
p01875.000
p01850.000
p01825.000
p01800.000
p01775.000
p01750.000
p01725.000
p01700.000
p01675.000
p01650.000

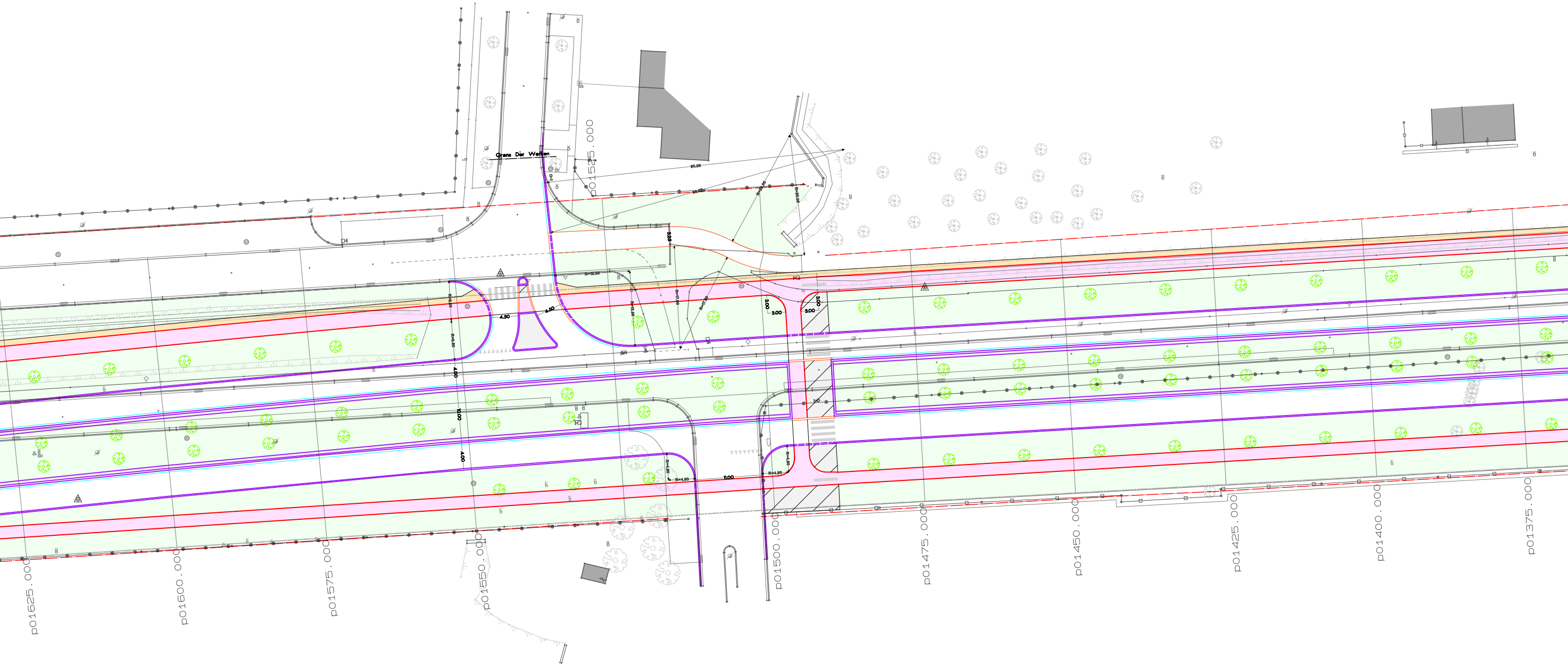
Grens Der Werken
50.00
p01525.000
R=12.50
R=17.50
R=26.00
3.25
4.50
4.50
3.00
3.00
3.00
3.00
4.00
10.00
4.00
11.00
R=4.50
R=4.50
p01625.000
p01600.000
p01575.000
p01550.000
p01500.000
p01475.000
p01450.000
p01425.000
p01400.000
p01375.000

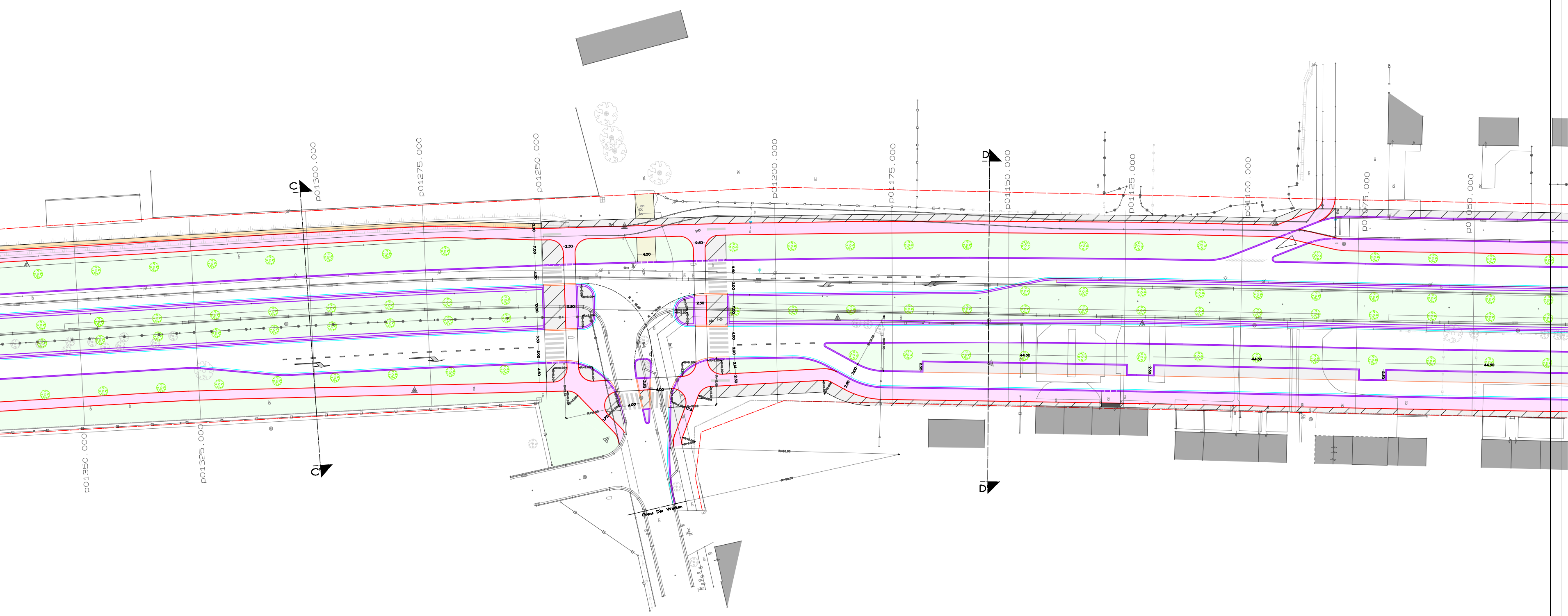

C
C
D
D
p01350.000
p01325.000
p01300.000
p01275.000
p01250.000
p01200.000
p01175.000
p01150.000
p01125.000
p01100.000
p01075.000
p01050.000
Grens Der Werken